



Deutscher Limes- Wanderweg



Organisation
der Vereinten Nationen
für Bildung, Wissenschaft
und Kultur



Grenzen des Römischen Reiches:
Obergermanisch-Raetischer Limes
Welterbe seit 2005





Länge

12,7 km

Rundwanderweg Limeskastell Holzhausen

Ausgangs- und Endpunkt

Kirche in der Nicolaus-August-Otto-Straße
56357 Holzhausen an der Haide

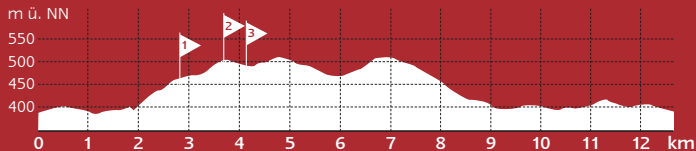
Museum

Nicolaus-August-Otto Museum
im Geburtshaus des Erfinders
Nicolaus-August-Otto-Straße 1
56357 Holzhausen an der Haide

Einkehrmöglichkeiten

Gasthaus Römerkastell
Bäderstraße 20
56357 Holzhausen an der Haide

Bäckerei Scholl
Bäderstraße 8
56357 Holzhausen an der Haide



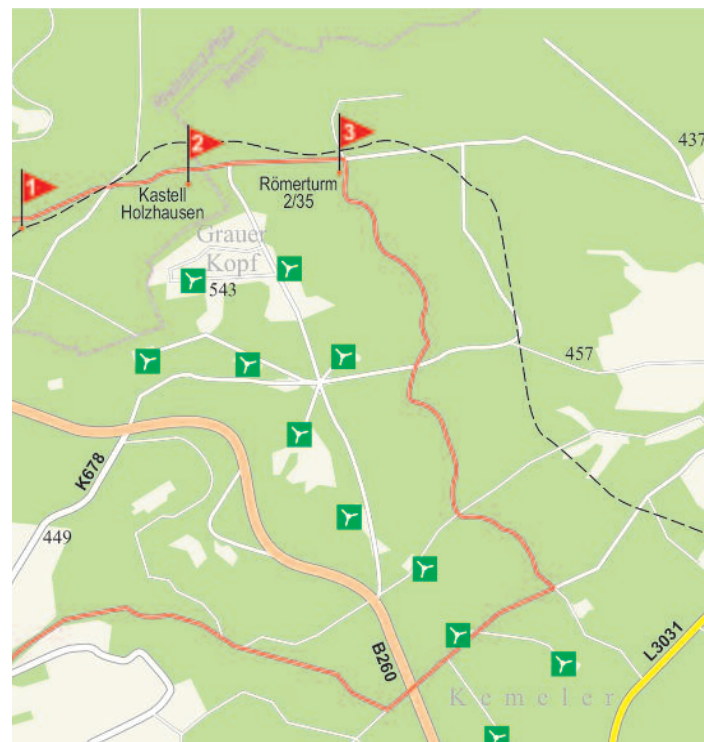
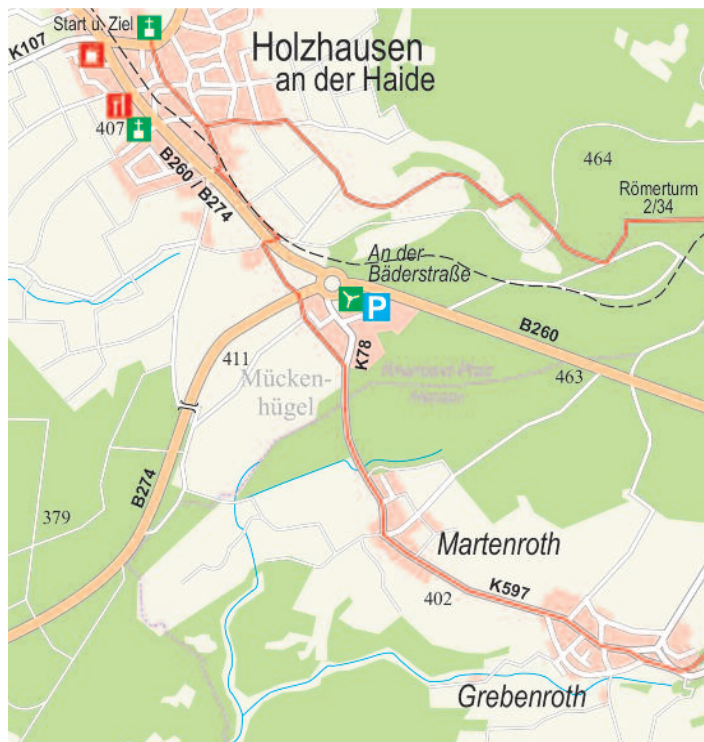
Der Rundwanderweg von Holzhausen an der Haide bis zum Kastell Holzhausen führt an einer Vielzahl römischer Relikte vorbei und lädt zu einer schönen Wanderung auf Forstwegen und Pfaden ein.

Die Tour startet an der Kirche in der Nicolaus-August-Otto-Straße in Holzhausen an der Haide. Von dort aus verläuft die Strecke über die Langgasse in Richtung Süden, um dann nach links auf die Ringstraße abzubiegen. An der nächsten Kreuzung geradeaus auf die Straße namens „Auf dem Gleichen“. Auf dieser verläuft die Strecke rund 700 m, bis man nach rechts auf einen Feldweg einbiegt, welcher durch Wiesen und Felder zum Waldrand führt. Nach rund 300 m folgt man dem Weg an der Gabelung nach rechts in Richtung Osten. Die Strecke führt nun leicht bergan durch den Wald und biegt nach weiteren 1,3 km scharf rechts auf den Limeswanderweg ab.



/// Kirche in der Nicolaus-August-Otto-Straße

Rundwanderweg Limeskastell Holzhausen



Rechter Hand erreicht die Strecke nun einen ehemaligen Limesturm 2/34 **1** – das erste Relikt aus römischen Zeiten –, welcher heute nur noch als Hügel ersichtlich ist.

Weiter verläuft die Strecke etwa 1 km in Richtung Osten bis zum Kastell Holzhausen **2**. Die Ruinen des Kastells sind noch gut erhalten und bei Tageslicht zu besichtigen. Das Kastell gehört zu den kleinsten Kohortenkastellen am Obergermanisch-Raetischen Limes. Weiter geht es auf dem Limes-Wanderweg für ca. 800 m, wobei man an einem weiteren Limeswachturm 2/35 **3** rechter Hand vorbeikommt. An der zweiten Kreuzung biegt man nach rechts ab und wandert für rund 2 km in südliche Richtung, um an der nächsten großen Kreuzung erneut rechts in Richtung Westen abzubiegen.



Rundwanderweg Limeskastell Holzhausen



Nachdem man die Bundesstraße B260 gekreuzt hat, biegt man an der nächsten Gabelung rechts ab und wandert für rund 1,7 km durch den Wald, bis man die kleine Ortschaft Grebenroth erreicht. Über die Straße Sauerbrunnenweg erreicht man die Dorfstraße, auf welcher man den Ort Grebenroth durchquert und nach weiteren 500 m die nächste kleine Ortschaft Martenroth erreicht.

Diese durchquert man auf der Rusterbachstraße und passiert anschließend ein kurzes Waldstück, nach welchem man links in Richtung Holzhausen auf eine asphaltierte Straße abbiegt. Die Strecke durchquert die Bundesstraße B 274 und führt ein kurzes Stück an der B260 entlang, bis man in Holzhausen nach rechts in die Langgasse abbiegt. Diese führt den Wanderer nun rund 650 m zurück zum Ausgangspunkt.

